

HOYA DE LOS RIOS HUEQUE Y RICCA

UNIVERSIDAD CENTRAL DE VENEZUELA
 FACULTAD DE INGENIERIA
 ESCUELA DE GEOLOGIA, MINAS Y GEOFISICA
 DEPARTAMENTO DE GEOLOGIA






TRABAJO ESPECIAL DE GRADO
 (2005)

REALIZADO POR:
 ESPARIS EDUARDO
 HERNÁNDEZ ORANGEL

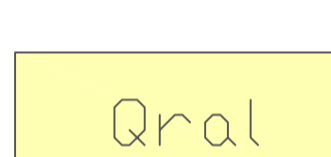





PROFESOR TUTOR:
 ALEZONES RICARDO

MAPA GEOLÓGICO
 HOJA 6248-I-SE
LEYENDA

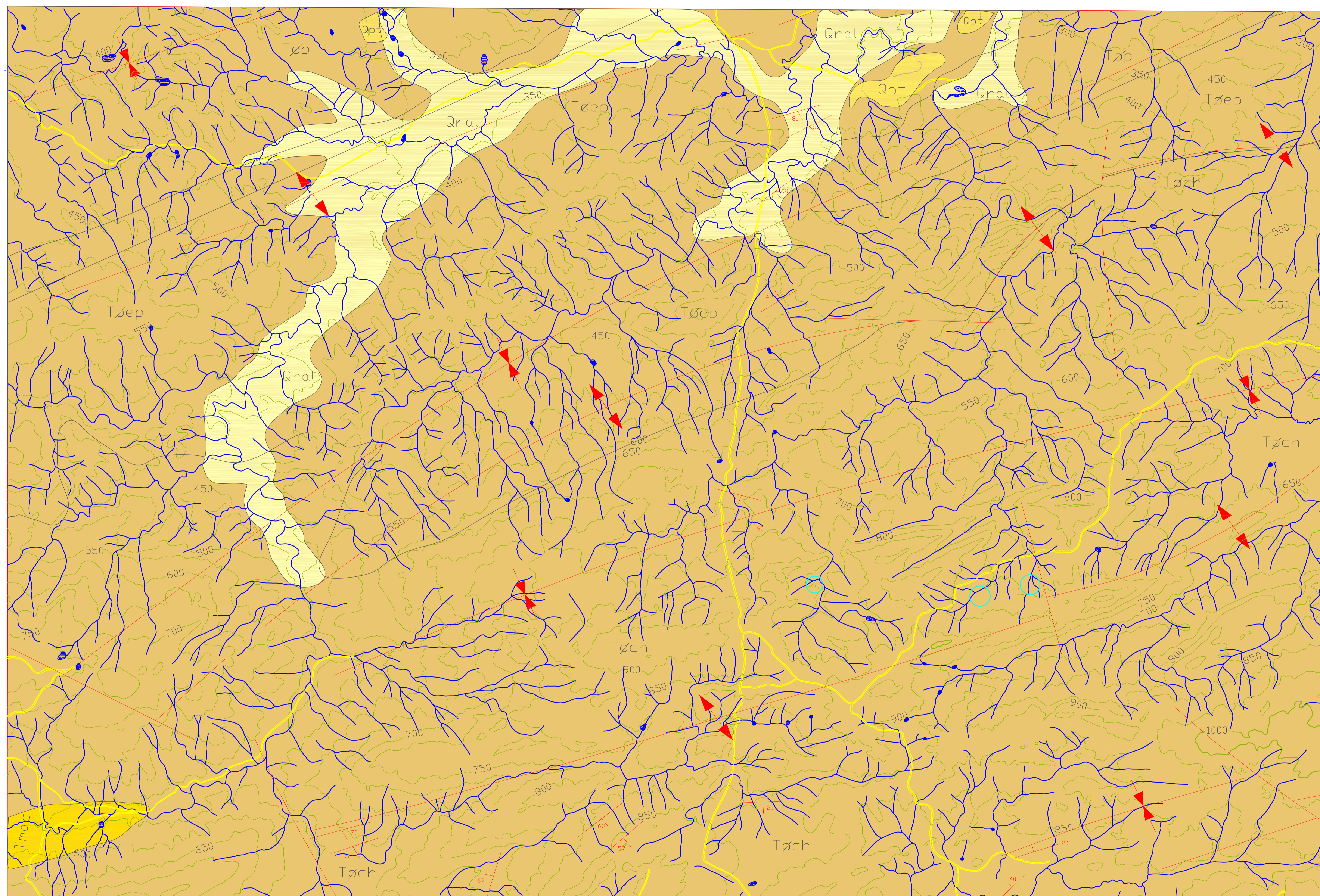
TOPOGRAFÍA

-  CURVA DE NIVEL PRINCIPAL
-  RIO
-  QUEBRADA O ARROYO NO PERMANENTE
-  CARRETERA PAVIMENTADA
-  VIVIENDAS

GEOLOGÍA

-  Qral RECIENTE ALUVIÓN
-  Qpt PLEISTOCENO TERRAZAS
-  Tmac MIOCENO FORMACIÓN AGUA CLARA
-  Tøp OLIGOCENO FORMACIÓN PECAYA
-  Tøp FORMACIÓN CHURUGUARA
-  Tøep FORMACIÓN EL PARAISO

-  ANTICLINAL
-  SINCLINAL
-  RUMBO Y BUZAMIENTO
-  CONTACTOS
-  FALLAS
-  MOVIMIENTO DE FALLA
-  PUNTO GPS



ESCALA 1:25.000
 0 500 1000 1500 2000 2500 metros

CARTAS ADYACENTES

6248-I-ND	6248-I-NE	
6248-I-SD	6248-I-SE	
6248-II-ND	6248-II-NE	

COMPILACIÓN

MARIA L. DIAZ DE GAMERO 1976, MAPA GEOLÓGICO DEL OLIGO-MIOCENO, DE FALCÓN CENTRAL ESCALA 1:100000

CREOLDE PETROLEUM CORPORATION MAPA GEOLOGIA DE SUPERFICIE C-5-A ESCALA 1:50000

INGEDMIN MAPA GEOLÓGICO HOJA N°3 ESCALA 1:200000